

Katastrální území: Plav					
číslo pozemku	parcel. číslo	počet stromů u keřů m ²	obvod kmene ve výšce 1,3 m	druh	vlastník (správce)
1	82/1	1	0.3	lípa	Obec Plav, č. p. 57, 37007 Plav
2		1	0.5	habr	
3		12 m ²		křoviny	
4		1	0.3	vrba	
5		2 m ²		keř	
6		1	0.6	švestka	
7		1	0.5	švestka	
8		1	0.4	švestka	
9		1	0.2	švestka	
10		1	0.5	švestka	
11		1	0.6	švestka	
12		1	0.5	švestka	
13		1	2.9	lípa	
14		1	0.3	habr	
15		1	0.3	habr	
16		1	0.3	habr	
17		1	0.3	habr	
18		1	0.3	habr	

LEGENDA ČAR:

ROZHRANÍ KONSTRUKCÍ

OSA KONSTRUKCÍ

OCELOVÉ KONSTRUKCE

POZEMKOVÁ HRANICE DLE KN

ZELEŇ STÁVAJÍCÍ


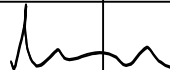

ZELEŇ URČENÁ KE KÁCENÍ

ÚPRAVA HOKEJALOVÉHO HRŠTĚ-
A SPORTOVNÍHO ZÁZENÍ

82/13

IO 05 - ÚPRAVA OBJEKTŮ SPORTOVNÍHO ZAŘÍZENÍ

VÝŠKOVÝ SYSTÉM B.p.v.
SOUŘADNICOVÝ SYSTÉM JTSK

VYPRACOVAL ING.HUBKOVÁ	ZODPOVĚDNÝ PROJEKTANT ING.VACLÍK	KONTROLOVÁNÝ ING.VACLÍK	 SENOVÁŽNÉ NÁMĚSTÍ 1, 370 01 ČESKÉ BUDĚJOVICE	
				
OBJEDNATEL obec Plav			ZAK.Č.	1581/2
AKCE PPO PLAV			ARCH.Č.	
			DATUM	09/2016
			FORMÁT	5xA4
			STUPEŇ	DŮR
			MĚŘÍTKO	1:500
PŘÍLOHA SITUACE VEGETAČNÍCH ÚPRAV			ČÍSLO PŘÍLOHY C.4.	
			KOPIE	